




AVIS AUX UTILISATEURS DU TERRITOIRE NON ORGANISÉ LEVÉE DE L'INTERDICTION DE TOUT TYPE DE FEUX

Mercredi 16 juin 2021

L'indice de danger de la SOPFEU a diminué pour les prochains jours et passe au niveau « **modéré** ».
L'interdiction de tout type de feu émise pour le TNO de la MRC de Matawinie est donc levée.

DANGER AUJOURD'HUI	MODÉRÉ 
DANGER DEMAIN	MODÉRÉ 
DANGER APRÈS- DEMAIN	TRÈS ÉLEVÉ 

Nous souhaitons rappeler à tous les villégiateurs et utilisateurs du Territoire non organisé qu'une vigilance accrue doit être adoptée lorsque l'indice de danger de la SOPFEU est « **élevé** » et qu'une interdiction de feu à ciel ouvert doit être appliquée lorsque l'indice de danger de la SOPFEU est « **très élevé** » ou « **Extrême** ».

Pour consulter l'indice SOPFEU, veuillez vous référer au site ou à l'application SOPFEU
<https://sopfeu.qc.ca/>

Visitez notre page Facebook pour être informés des interdictions sur le territoire du TNO.

Félix Nadeau Rochon, urbaniste
Directeur adjoint du Service d'aménagement
3184, 1^{re} Avenue, Rawdon (Québec) J0K 1S0
Téléphone : 450 834-5441 / 1 800 264-5441 poste 7032
Télécopieur : 450 834-6560
fnrochon@matawinie.org

